

Iha de Cotijuba

Iha Corinha

Iha Ajuba

Iha de Paqueta ou Uruboco

Iha do Meio

Iha Nova

Iha dos Papagaios

Iha Jaraquinha

Iha Longa

Iha da Barra

Iha do Cruzador

Iha do Rei

Iha Santa Cruz

Iha de Mosquero

Iha São Pedro

Iha de Carimouca




Iha do Manuira

Iha Paulo da Cunha




Iha do Cumbu




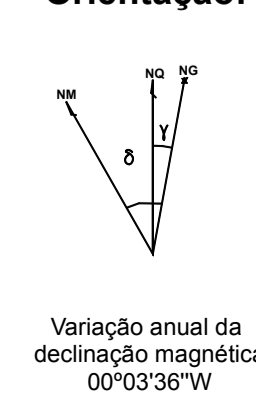
LEGENDA:

-  Zona de Operação Urbana - ZOU
-  Limite das Zonas de Operações Urbanas
-  Limite Belém-Ananindeua

Convenções Cartográficas:

-  Quadras
-  Rios e igarapés
-  Eixos de ruas
-  Lapos e tagas

Orientação:



PREFEITURA MUNICIPAL DE BELÉM  
LEI Nº 8.655, 30 DE JULHO DE 2008  
PLANO DIRETOR DO MUNICÍPIO DE BELÉM

ANEXO VII  
ZONAS DE OPERAÇÕES URBANAS CONSORCIADAS

ESCALA:  
1:30.000

BASE CARTOGRÁFICA:  
PREFEITURA MUNICIPAL DE BELÉM  
GOVERNO DO ESTADO DO PARÁ

DATA DE IMPRESSÃO:  
JULHO/2008